

**Legende**

**Festlegungen**

- Wohnzone W
- Dorfzone D
- Zone für öffentliche Nutzung ZÖN
- Arbeitszone A
- Landwirtschaftszone L
- Kernzone K
- Weilerzone
- Gebäude auf der Desch sind als Kernzone eingezont

**Ortsbildschutzgebiet**

- Waldgrenze (nach Art. 10, Abs.2 WAG)
- Gefahrengebiet mit erheblicher Gefährdung
- Gefahrengebiet mit mittlerer Gefährdung
- Gefahrengebiet mit geringer Gefährdung
- Gefahrengebiet mit nicht bestimmter Gefahrenstufe
- markante Einzelbäume

**Hinweise**

- Gewässer
- Waldareal
- Gemeindegrenze
- schützenswerte Objekte
- erhaltenswerte Objekte
- Situationswert
- Verkehrsfächen

**Genehmigungsvermerke**

Mitwirkung vom 14. Juni bis 08. Juli 2011  
 Vorprüfung vom 09. Dezember 2011  
 Publikation im Anzeiger vom 05. April 2012 (Ausgabe Nr.14)  
 Öffentliche Auflage vom 05. April bis 07. Mai 2012

Einspracheverhandlungen: keine Einsprachen  
 Unerledigte Einsprachen: 0  
 Erledigte Einsprachen: 0  
 Rechtsverwahrungen: 0

Beschlossen durch den Gemeinderat am 22. März 2012  
 Beschlossen durch die Gemeindeversammlung am 04. Juni 2012


Der Gemeindepräsident .....  
 Der Gemeindegeschreiber .....

Die Richtigkeit dieser Angaben bestätigt: Willadingen, .....  
 Der Gemeindegeschreiber .....

Verbindliche Waldgrenze genehmigt durch das Amt für Wald (KAWA) .....

Genehmigt durch das Amt für Gemeinden und Raumordnung .....

Kanton Bern  
 Gemeinde Willadingen





**Zonenplan Willadingen**

Ortsplanungsrevision 2010 / 2012

Genehmigungsexemplar

Massstab 1:2'000

Plan Nr. 3015/001	Auftraggeber:	Projektverfasser:
Datum: 19. Mai 2011	Gemeinderat Willadingen c/o Gemeindeverwaltung Koppigen Ulzenstrasse 3 3425 Koppigen Tel. 034 413 88 88 Fax 034 413 88 89 www.willadingen.ch	 OSTAG Ingenieurbüro AG, TOSM 4000180 Bühlstrasse 21, 3400 Burgdorf 3400 Burgdorf www.ostag.ch
Grosse: 60x84 cm		
Änderungen: 1) 16.08.2011, wym 2) 29.03.2012, wym 3) 22.06.2012, wym	 atelier georegio Raum Entwicklung Wasser Oberburgstrasse 12, 3400 Burgdorf Tel. +41 34 423 56 30, Fax +41 34 423 56 38 wenzel@georegio.ch   www.georegio.ch	
gez./kontr: wym /	<small>© gemeindefortschreibung.willadingen@post.ch, april 2012</small>	

