










Legende

Festlegungen



-  Landschaftsschutzgebiete
-  markante Einzelbäume
-  Verbindliche Waldgrenze nach Art. 10 Abs. 2 WaG

Hinweise / Naturwerte

Naturwerte

-  Einzelbäume (Stand 2011)
-  Baumreihen
-  Hecke, Feld- oder Ufergehölz
-  Hochstammobstgärten
-  Vernetzungskorridore
-  Wildtierkorridor

Gewässer

-  Stehendes Gewässer
-  fliessendes Gewässer

Natürlichkeitsgrad Fliessgewässer

-  1 natürlich / naturnah
-  2 wenig beeinträchtigt
-  3 stark beeinträchtigt
-  4 künstlich / naturfremd
-  5 eingedolt

Weitere Inhalte und Hinweise aus dem Zonenplan

-  Wald
-  Bauzone
-  Gemeindegrenze
-  Ortsbildschutzgebiet
-  archäologisches Schutzgebiet
-  Wanderwegnetz
-  Regionale Velowanderrouen Nr. 34
-  IVS-Routen mit Substanz
-  Gewässerschutzzone

Kanton Bern
Gemeinde Willadingen



Inventar- und Schutzplan Willadingen

Ortsplanungsrevision 2010 / 2012

Genehmigungsexemplar

Masstab 1:5'000

Plan Nr. 3015/002.1	Auftraggeber: Gemeinderat Willadingen c/o Gemeindeverwaltung Koppigen Utzenstorfstrasse 3 3425 Koppigen Tel. 034 413 88 88 Fax 034 413 88 89 www.willadingen.ch	Projektverfasser:  Bauplanung Geomatik
Datum: 03. März 2011		OSTAG Ingenieure AG T 034 420 02 80 Bernstrasse 21 F 034 420 02 81 3400 Burgdorf www.infostag.ch
Grösse: 60x60 cm		atelier georegio Raum Entwicklung Wasser Oberburgstrasse 12, 3400 Burgdorf Tel. +41 34 423 56 39, Fax +41 34 423 56 38 wetzeli@georegio.ch / www.georegio.ch
Änderungen: 1) 09.05.2011, wym 2) 16.08.2011, wym 3) 29.03.2012, wym 4) 22.06.2012, wym		
gez/kontr: wym /		



Genehmigungsvermerke

Mitwirkung vom 14. Juni bis 08. Juli 2011
Vorprüfung vom 09. Dezember 2011
Publikation im Anzeiger vom 05. April 2012 (Ausgabe Nr.14)
Öffentliche Auflage vom 05. April 2012 bis 07. Mai 2012

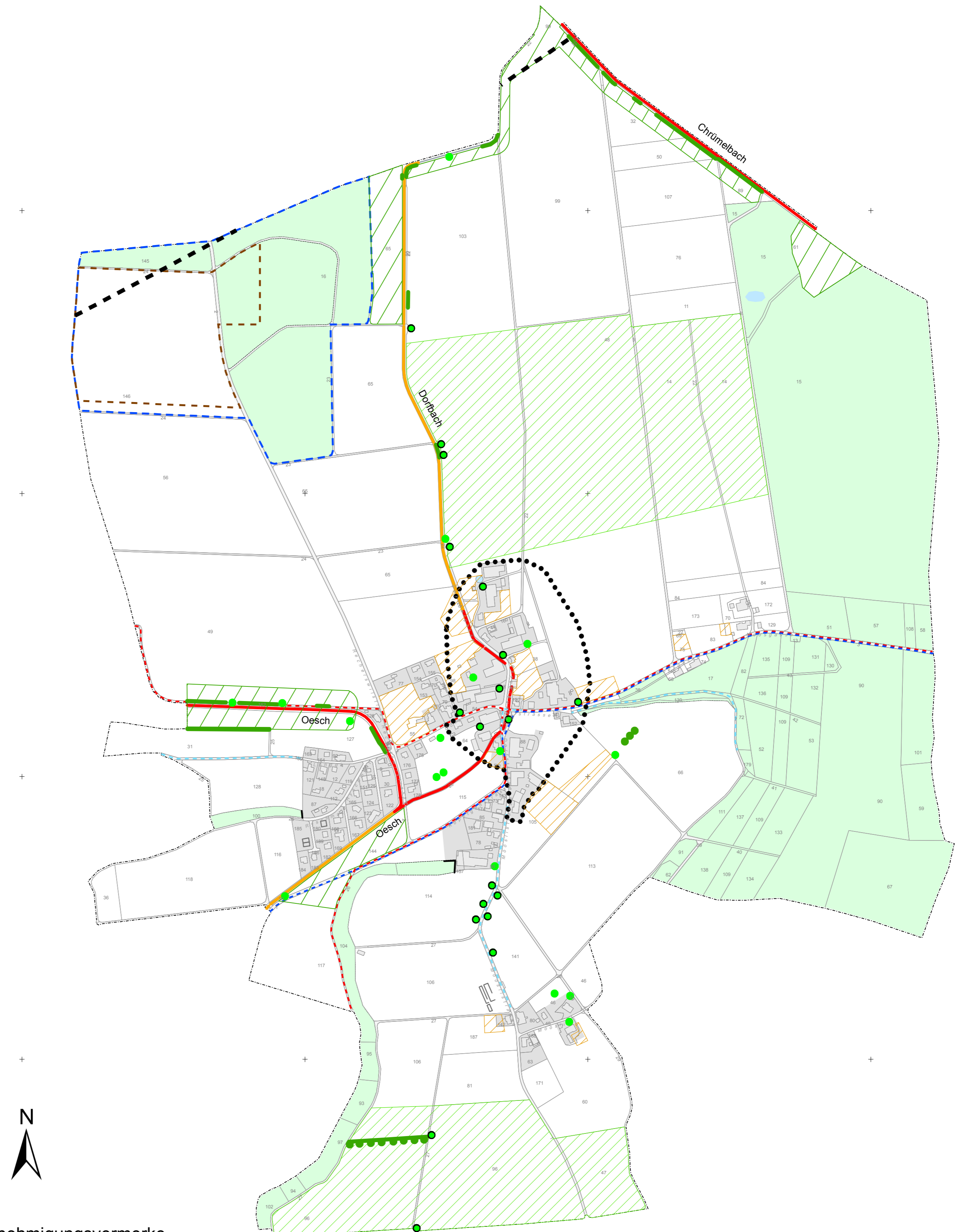
Einspracheverhandlungen: keine Einsprachen Unerledigte Einsprachen: 0
Erledigte Einsprachen: 0
Rechtsverwahrungen: 0

Beschlossen durch den Gemeinderat am 22. März 2012
Beschlossen durch die Gemeindeversammlung am 04. Juni 2012 Der Gemeindepräsident

Die Richtigkeit dieser Angaben bestätigt: Willadingen, Der Gemeindegemeinschreiber

Verbindliche Waldgrenze genehmigt durch das Amt für Wald (KAWA)

Genehmigt durch das Amt für Gemeinden und Raumordnung



222'500

222'000

221'500

221'000

220'500